

ПРИЛОЖЕНИЕ

к постановлению администрации
муниципального образования
Белореченский район
от _____ № _____

Схема расположения земельного участка или земельных участков на кадастровом плане территории

Основной номер земельного участка		
Площадь земельного участка 4132 кв.м.		
Обозначение характерных точек границ	Координаты, м	
	X	Y
1	2	3
1	471422.48	2212607.36
2	471395.24	2212620.58
3	471366.65	2212559.29
4	471352.55	2212527.33
5	471336.82	2212493.05
6	471364.85	2212484.08
Система координат – МСК-23, зона 2		



Масштаб 1:4000

Условные обозначения:

- 23:39:0404002 - номер кадастрового квартала, в границах которого находится участок
- - граница образуемого земельного участка
- - красная линия
- 1 - обозначение характерной точки границы образованного земельного участка
- :35 - участки учтенные в ГКН
- ул. Центральная - название улицы
- - земли общего пользования

СХЕМА

расположения земельного участка или земельных участков на кадастровом плане территории

- Условный номер земельного участка:
- Площадь земельного участка: 2938 кв.м

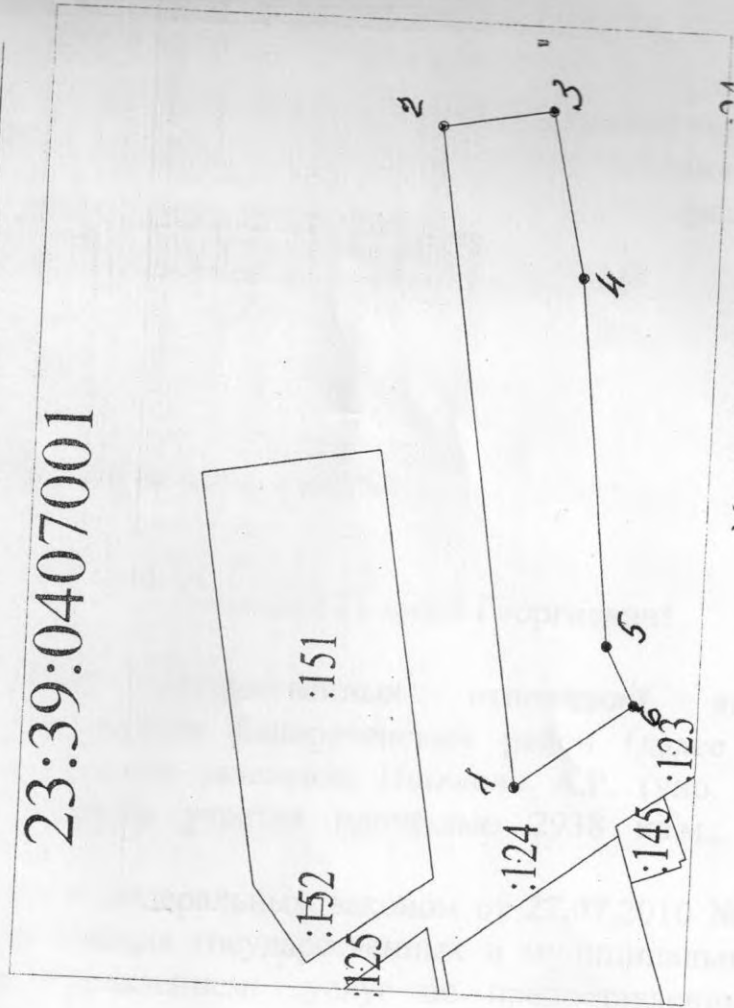
Утверждена
 постановлением администрации
 муниципального образования
 Белореченский район

от _____ № _____

23:39:0407001

Обозначение характерных точек	Координаты, м	
	X	Y
1	463516.28	2204779.09
2	463536.60	2204909.76
3	463514.70	2204913.73
4	463507.12	2204880.71
5	463499.03	2204808.34
6	463493.09	2204796.58

Система координат МСК-23, зона 2



Масштаб 1:1000

Условные обозначения:

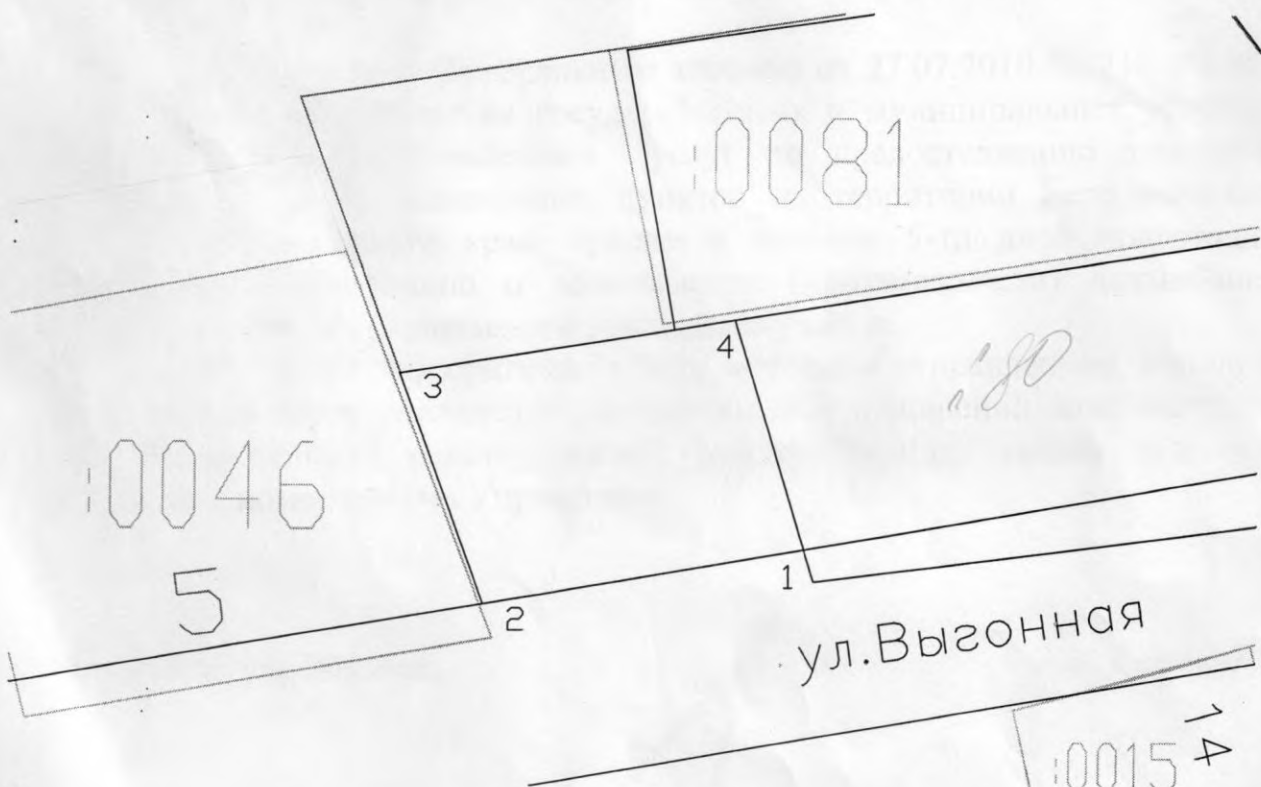
23:39:1101907 - кадастровый номер квартала
:343 - участки учтенные в ГКН

- - граница образуемого земельного участка
- 1 - характерная точка граница образованного земельного участка

**Схема
расположения земельного участка или земельных
участков на кадастровом плане территории**

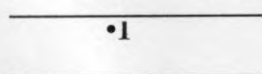
Условный номер земельного участка:		
Площадь земельного участка:		1400 кв.м
Обозначение характерных точек	Координаты, м (Система координат МСК-23, зона 2)	
	X	Y
1	463318.37	2205132.55
2	463311.02	2205089.98
3	463341.54	2205078.78
4	463348.76	2205123.22

23:39:0407001





Масштаб 1:1000

Условные обозначения:



23:39:1101001



ул. Красная

Граница образуемого земельного участка
Характерная точка границы образуемого земельного участка
Граница кадастрового квартала

Номер кадастрового квартала

Участки учтенные в ГКН
Земли общего пользования

Красная линия
Название улицы

ПРИЛОЖЕНИЕ
к постановлению администрации
муниципального образования
Белореченский район
От _____ № _____

**Схема расположения земельного участка или земельных участков на
кадастровом плане территории**

Условный номер земельного участка —		
Площадь земельного участка 2000 м ²		
Обозначение характерных точек границ	Координаты, м	
	X	Y
1	2	3
1	463133,36	2209635,58

1	2	3
2	463092,62	2209725,78
3	463079,26	2209717,23
4	463112,00	2209622,60
1	463133,36	2209635,58



Система координат: 23.2
Масштаб 1:4000

Условные обозначения:

- граница образуемого земельного участка,
- граница учтенного земельного участка,
- - - граница кадастрового квартала,
- — характерная точка границы земельного участка.